Žiadateľ: Čerešňová aleja s.r.o., Bobuľová 6404/13, 934 01 Levice
Kontakt: 0907 041 120, produkcia1@rajbyvania.sk

Obecný úrad Bátovce
Bátovce 2
935 03 Bátovce

Vec: Žiadosť o súhlas so zriadením vecného bremena – Preložka VN

Súčasťou budovania developerského projektu IBV Čerešňová aleja, ktorý pripravujeme v obci Bátovce je preložka VN vzdušného vedenia, na ktorú je s prevádzkovateľom Západoslovenská distribučná a.s. podpísaná zmluva o vykonaní preložky č. 2313400030.

Trasa nového vedenia sa dotýka pozemku vo vlastníctve obce Bátovce č. **6583/1** (KN-E).

Žiadame preto Obec Bátovce o schválenie zriadenia vecného bremena na uvedenom pozemku v prospech Západoslovenská distribučná, a.s. Čulenova 6, 816 47 Bratislava (ZSD), ktoré bude spočívať v práve ZSD stavať (umiestniť) a prevádzkovať nové zariadenie a práve vstupu, prechodu a prejazdu za tým účelom.

Rozsah vecného bremena je vyznačený geometrickým plánom č. 101/2025, ktorý vyhotovil Ing. Juraj Valach, dňa 21.10.2025. Jedná sa o diel č. 12, v rozsahu 3 m2 z parcely č. 6583/1 (KN-E).

V Leviciach, dňa 21.10.2025

Čerešňová aleja s.r.o.
Bobuľová 6404/13, 934 01 Levice
IČO: 55652051, DIČ: 2122052163

podpis, pečiatka žiadateľa

Prílohy
- situácia preložky VN
- geometrický plán na vyznačenie vecného bremena

Geometrický plán je podkladom na právne úkony, keď údaje doterajšieho stavu výkazu výmer sú zhodné s údajmi platných výpisov z katastra nehnuteľností

Vyhotoviteľ	Kraj	Okres	Obec
Ing. Juraj Valach *Hronské Klacany 410* *935 29 Hronské Klacany* *jurovalach@gmail.com* IČO: *41255445*	*Nitriansky*	*Levice*	*Bátovce*
	Kat. územie: *Bátovce*	Číslo plánu: *101/2025*	Mapový list č.: *VKM*

GEOMETRICKÝ PLÁN

na vyznačenie vecného bremena na priznanie práva uloženia inžinierskej siete na pozemkoch C KN parc. č. 6583/139-146 a E KN parc. č. 6631, 6633, 6634, 6583/1

Vyhotovil		Autorizačne overil		Úradne overil Meno:	
Dňa: *21.10.2025*	Meno: *Ing. Juraj Valach*	Dňa: *21.10.2025*	Meno: *Ing. Pavel Lauko*	Dňa:	Číslo: *G1-*
Nové hranice boli v prírode označené *bez označenia*		Náležitosťami a presnosťou zodpovedá predpisom		Úradne overené podľa § 9 zákona NR SR č. 215/1995 Z.z. o geodézii a kartografii	
Záznam podrobného merania (meračský náčrt) č. *890*					
Súradnice bodov označených číslami a ostatné meračské údaje sú uložené vo všeobecnej dokumentácii		Pečiatka a podpis		Pečiatka a podpis	

t.č. 6.50 - 1997

VÝKAZ VÝMER

Doterajší stav								Zmeny					Nový stav				
Číslo					Výmera		Druh pozemku	Diel číslo	k parcele číslo	m^2	od parcely číslo	m^2	Číslo parcely	Výmera		Druh pozemku	Vlastník, (iná oprav. osoba) adresa, (sídlo)
pzkn vložky	listu vlastn.	parcely															
PK	LV	PK	KN-E	KN-C	ha	m^2								ha	m^2	kód	
								Stav právny									
	2220		*6631*			*427*	*orná p.*	*1*			*6631*	*11*	*(6631*		*427*	*orná p.)*	*doterajší*
	1289		*6633*			*284*	*orná p.*	*2*			*6633*	*22*	*(6633*		*284*	*orná p.)*	*doterajší*
	443		*6634*			*1408*	*orná p.*	*3*			*6633*	*49*	*(6634*		*1408*	*orná p.)*	*doterajší*
	3130			*6583/146*		*71*	*orná p.*	*4*			*6583/146*	*67*	*6583/146*		*71*	*orná p. 1*	*doterajší*
	3130			*6583/145*		*50*	*orná p.*	*5*			*6583/145*	*40*	*6583/145*		*50*	*orná p. 1*	*doterajší*
	3130			*6583/144*		*52*	*orná p.*	*6*			*6583/144*	*40*	*6583/144*		*52*	*orná p. 1*	*doterajší*
	3130			*6583/143*		*60*	*orná p.*	*7*			*6583/143*	*40*	*6583/143*		*60*	*orná p. 1*	*doterajší*
	3130			*6583/142*		*72*	*orná p.*	*8*			*6583/142*	*41*	*6583/142*		*72*	*orná p. 1*	*doterajší*
	3130			*6583/141*		*92*	*orná p.*	*9*			*6583/141*	*40*	*6583/141*		*92*	*orná p. 1*	*doterajší*
	3130			*6583/140*		*102*	*orná p.*	*10*			*6583/140*	*40*	*6583/140*		*102*	*orná p. 1*	*doterajší*
	3130			*6583/139*		*213*	*orná p.*	*11*			*6583/139*	*79*	*6583/139*		*213*	*orná p. 1*	*doterajší*

VÝKAZ VÝMER

Doterajší stav								Zmeny					Nový stav				
Číslo					Výmera		Druh pozemku	Diel číslo	k parcele číslo	m^2	od parcely číslo	m^2	Číslo parcely	Výmera		Druh pozemku	Vlastník, (iná oprav. osoba) adresa, (sídlo)
pzkn vložky	listu vlastn.	parcely															
PK	LV	PK	KN-E	KN-C	ha	m^2								ha	m^2	kód	
	1		*6583/1*			*7225*	*orná p.*	*12*			*6583/1*	*3*	*(6583/1*		*7225*	*orná p.)*	*doterajší*
Spolu:					*1*	*56*						*472*		*1*	*56*		
								Stav podľa registra C KN									
				6583/71		*3796*	*orná p.*						*6583/71*		*3796*	*orná p. 1*	*doterajší*
	3130			*6583/146*		*71*	*orná p.*						*6583/146*		*71*	*orná p. 1*	*doterajší*
	3130			*6583/145*		*50*	*orná p.*						*6583/145*		*50*	*orná p. 1*	*doterajší*
	3130			*6583/144*		*52*	*orná p.*						*6583/144*		*52*	*orná p. 1*	*doterajší*
	3130			*6583/143*		*60*	*orná p.*						*6583/143*		*60*	*orná p. 1*	*doterajší*
	3130			*6583/142*		*72*	*orná p.*						*6583/142*		*72*	*orná p. 1*	*doterajší*
	3130			*6583/141*		*92*	*orná p.*						*6583/141*		*92*	*orná p. 1*	*doterajší*
	3130			*6583/140*		*102*	*orná p.*						*6583/140*		*102*	*orná p. 1*	*doterajší*
	3130			*6583/139*		*213*	*orná p.*						*6583/139*		*213*	*orná p. 1*	*doterajší*

VÝKAZ VÝMER

Doterajší stav								Zmeny					Nový stav				
Číslo					Výmera		Druh pozemku	Diel číslo	k parcele číslo	m^2	od parcely číslo	m^2	Číslo parcely	Výmera		Druh pozemku	Vlastník, (iná opráv. osoba) adresa, (sídlo)
pzkn vložky	listu vlastn.	parcely															
PK	LV	PK	KN-E	KN-C	ha	m^2								ha	m^2	kód	
				6583/72	*3*	*1254*	*zast.pl.*						*6583/72*	*3*	*1254*	*zast.pl.* *18*	*doterajší*
Spolu:					*3*	*5762*								*3*	*5762*		

Poznámka: Zriaďuje sa vecné bremeno na právo uloženia inžinierskej siete (elektrického vedenia) vo vyznačenom rozsahu na parcelách KN-E č. 6631, 6633, 6634, 6583/1 a KN-C č. 6583/139-146.

Legenda: kód spôsobu využívania

1 - Pozemok využívaný pre rastlinnú výrobu, na ktorom sa pestujú obilniny, okopaniny, krmoviny, technické plodiny, zelenina a iné poľnohospodárske plodiny alebo pozemok dočasne nevyužívaný pre rastlinnú výrobu

18 - Pozemok, na ktorom je dvor

detail A
(6631)
(6633)
(66314)
6583/71
6583/171
6583/22
6583/104
6583/147
6583/119
6583/148
6583/120
6583/149
6583/121
6583/131
6583/158
6583/130
6583/157
6583/129
6583/156
6583/128
6583/155
6583/127
6583/154
6583/159
6583/160
6583/132
6583/161
6583/133
6583/162
6583/134
6583/163
6583/135
6583/164
6583/136
6583/165
6583/137
6583/153
6583/138
6583/126
6583/141
6583/140
6583/139
6583/103
6583/151
6583/123
6583/152
6583/124
6583/105
6583/72
(6583/1)
6583/146
6583/145
6583/144
6583/143
6583/142
6645/1
8571/1
6658
detail B
detail A
(6631)
(6633)
(6634)
6583/71
8571/1
detail B
6583/105
6583/126
6583/72
(6583/1)
6583/139
8571/1

LEGENDA

- nerovný bod so zobrazením novým výšky
- inštalný stĺpik so zobrazením priemeru kmeňa v cm
- listnatý stĺpik so zobrazením priemeru kmeňa v cm
- drevený stĺp
- betónový stĺp
- hydrant podzemný
- uzáver
- orientačný stĺpik
- svietidlo na stožiari
- rozvádzacia skriňa
- kanalizačná šachta
- drôtený, kovový plot
- zábradie

ZÁKLAD PRE BETÓNOVÝ STOŽIAR č.4010 2x12/20

HRANOLOVÝ ZÁKLAD

IV

TYP STOŽIARA	TYP ZÁKLADU	ROZMERY ZÁKLADOV /m/				VÝKOP /m3/	BETONÁŽ /m3/	ZÁHOZ /m3/	ODVOZ /m3/
		h	a	c	d				
2x12/20	IV	2,2	1,9	–	–	7,94	7,57	–	7,94

JESTV. 22 KV VZDUŠNÉ VEDENIE č.365 – AlFe6 3x35mm2 – OSTÁVA

DEMONTOVAŤ EXIST.P.B. č.4010

MAX 6 OHM

NAVRH.P.B. 2x12/20 č.4010
TAŽKA KONZOLA
ODBOČNÁ KONZOLA
12x KOMPOZITNÝ KOTVENÝ IZOLÁTOR
1x KOMPOZITNÝ PODPERNÝ IZOLÁTOR
UO TYPU OTE 25/400-32
HDA-24N NHH
KONZOLA KÁBL.KONC.
VONK. KONC. RAYCHEM
POLT-24D/1XO-L1ZB
OCHR. RÚRA OC. 159/6
2 x EKVIPOTENCIÁLNY KRUH
NASPOJKOVAŤ VODIČE AlFe6 3x35mm2

JESTV. 22 KV VZDUŠNÉ VEDENIE č.365 – OSTÁVA

JESTV. 22 KV VZDUŠNÉ VEDENIE č.365 – cca.3x217M – DEMONTOVAŤ

DEMONTOVAŤ EXIST.P.B. č.4011

DEMONTOVAŤ EXIST.P.B. č.4012

NAVRH. KÁBEL 3xNA2XS(F)2Y 1 x 240 mm2 – cca.3x258M
OD NAVRH. P.B.2x12/20 č.4010 PO NAVRH. P.B.2x12/20 č.4013

NAVRH.P.B. 2x12/20 č.4013
TAŽKA KONZOLA
ODBOČNÁ KONZOLA
12x KOMPOZITNÝ KOTVENÝ IZOLÁTOR
1x KOMPOZITNÝ PODPERNÝ IZOLÁTOR
UO TYPU OTE 25/400-32
HDA-24N NHH
KONZOLA KÁBL.KONC.
VONK. KONC. RAYCHEM
POLT-24D/1XO-L1ZB
OCHR. RÚRA OC. 159/6
2 x EKVIPOTENCIÁLNY KRUH
NASPOJKOVAŤ VODIČE AlFe6 3x35mm2

JESTV. 22 KV VZDUŠNÉ VEDENIE č.365

MAX 6 OHM

JESTV. 22 KV VZDUŠNÉ VEDENIE č.365 – AlFe6 3x35mm2 – OSTÁVA

DEMONTOVAŤ EXIST.P.B. č.4013

ZÁKLAD PRE BETÓNOVÝ STOŽIAR č.4013 2x12/20

HRANOLOVÝ ZÁKLAD

IV



TYP STOŽIARA	TYP ZÁKLADU	ROZMERY ZÁKLADOV /m/				VÝKOP /m3/	BETONÁŽ /m3/	ZÁHOZ /m3/	ODVOZ /m3/
		h	a	c	d				
2x12/20	IV	2,2	1,9	–	–	7,94	7,57	–	7,94

VÝPOČET: CELKOVÝ VRCHOLOVÝ ŤAH (HORIZONTÁLNA ZLOŽKA) PÔSOBIACI VO VRCHOLE STĽPA č.4013:

σH_-5°C+I	horizontálna zložka mechanického napätia pôsobiaca vo vodiči AlFe pri klimatickej podmienke -5°C a námrazok	Pa	79 000 000
Vodič AlFe	prierez vodiča 35 AlFe 6	mm2	36,94

Výpočet horizontálnej zložky sily ťahu pôsobiacej vo vrchole stĺpa od jedného vodiča:

F H = 79 000 000 x 0,00003694 = 2,918 kN

Výpočet celkovej horizontálnej zložky sily ťahu pôsobiacej vo vrchole stĺpa od troch vodičov:

F H_3xAlFe = 3 x 2,918 = 8,754 kN

Keďže celková horizontálna zložka sily ťahu vetkých troch vodičov AlFe pripojených na betónový stĺp P.B.č.4013 je 8,754 kN je možné konštatovať, že betónový stĺp P.B. č.4013 musí byť nadimenzovaný s najmenším vrcholovým ťahom 15kN.

UZEMNENIE UO

II. OKRUH PÁS FeZN 30x4 mm V HĺBKE 0,7 M
I. OKRUH PÁS FeZN 30x4 mm V HĺBKE 0,4 M

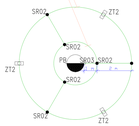

- STOŽIAR BETÓNOVÝ
- SVORKA SR02
- SVORKA SR03
- PÁSKA ZEMNIACA FeZn 30x4 mm
- ZEMNÁ TYČ FeZn ZT2 (2 m) + SVORKA SJ02

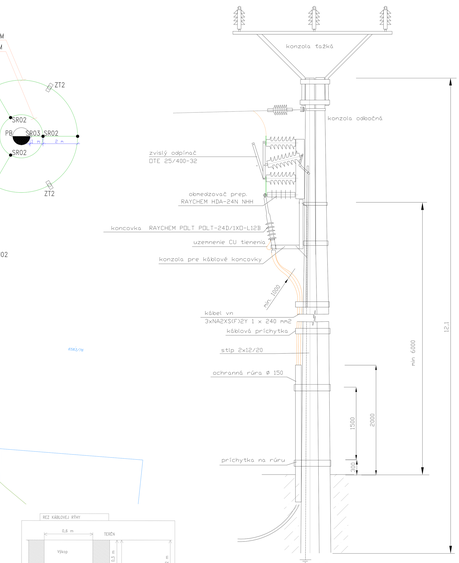



PRÍLOHA
PRECHOD VZDUŠNÉHO VEDENIA
DO KÁBLOVÉHO - zvislý odpínač

ULOŽENIE KÁBLOV BUDE V ZMYSLE STN 33 2000 5-52, ZA DODRŽANIA STN 73 6005

22 kV KÁBEL NAJMENŠIE DOVOLENÉ VZDIALENOSTI PRI STYKU S OSTAT. INŽ. SIETAMI:		SILOVÉ KÁBLE			PLYNOVOD		OZNAM. KÁBLE	VODOVOD	STOKY
		1kV	22kV	35kV	NTL	STL			
SÚBEH	NECHRÁNENÝ/ CHRÁNENÝ	D/D1	20	20	20	40	60	80/30	40	50
KRÍŽOVANIE	NECHRÁNENÝ/ CHRÁNENÝ	d/d1	20	20	20	10	20	40/20	40/20	30

- NAPAŤOVÁ SÚSTAVA: 3 x 22 000 V, AC, 50 Hz, IT
- DRUH VN SIETE: PODĽA STN EN 50522/2011 článok 3.4.26.
  - SIEŤ S REZONANČNE UZEMNENÝM NEUTRÁLNYM BODOM CEZ ZHÁŠACIU TLMIVKU
- OCHRANA PRED DOTYKOM ŽIVÝCH ČASTÍ:
  ZÁBRANOU, UMIESTNENÍM MIMO DOSAHU, ZÁBRANOU, KRYTOM
  PODĽA STN EN 61 936-1/2010, čl.8 ods. 8.2.1
- OCHRANA PRED DOTYKOM NEŽIVÝCH ČASTÍ:
  OCHRANA UZEMNENÍM PODĽA STN EN 61 936-1/2010 kapitola 10 a STN EN 50 522/2011
- PRED ZAHÁJENÍM ZEMNÝCH PRÁC TREBA VYTÝČIŤ
  VŠETKY PODZEMNÉ VEDENIA, AJ NA VÝKRESE NEZAKRESLENÉ
- PRI POKLÁDKE KÁBLOV TREBA DODRŽAŤ NORMU STN 34 1050
  A PRIESTOROVÚ NORMU STN 73 6005
- NA VYZNAČENÝCH MIESTACH KÁBLE ULOŽIŤ DO CHRÁNIČIEK
  HDPE TYP FXKV 160/12, RESP. DO KÁBLOVÝCH ŽLABOV TYP T2N

STAVEBNÝ OBJEKT:
- VN VZDUŠNÉ VEDENIA (VÝMENY PODPERNÝCH BODOV,
  DEMONTÁŽE VN VZDUŠNÉHO VEDENIA, ÚSEKOVÉ ODPÓJOVAČE)
- VN KÁBLOVÉ VEDENIE

NÁZOV AKCIE: IBV ČERESŇOVÁ ALEJA			HLAVNÝ PROJEKTANT
		929 01, DUNAJSKÁ STREDA ADORSKÁ 5400 031/5517404, 031/5504202	ZODPOVEDNÝ PROJEKTANT ING.ALEXANDER BOGNÁR
MIESTO STAVBY:	KÚ. BÁTOVCE	KRESLIL	ING.JOZEF KOVÁCS
INVESTOR:	Čerešňová aleja s. r. o., Bobuľová 6404/13 934 01 Levice	FORMÁT	5 x A4
NÁZOV VÝKR.:	ELEKTROINŠTALÁCIA SITUÁCIA	STUPEŇ	PD PRE SP A RP
		ARCH. ČÍSLO	P231002E01
		MIERKA	M 1:500
		Č. VÝKRESU	E01
		DÁTUM	10.2023